

UCHWAŁA Nr IV/25/97

Rady Miejskiej w Dzierzgoniu

z dnia 05 czerwca 1997 r.

w sprawie uznania za pomniki przyrody

Na podstawie art. 18 ust. 1 pkt. 15 ustawy z dnia 8 marca 1990 roku o samorządzie terytorialnym / t.j. z 1996 r. Dz.U. Nr 13, poz. 74 z póź. zm./ oraz 34 w związku z art. 13 i 28 ustawy z dnia 16.10.1991 r. o ochronie przyrody /Dz. U. Nr 114, poz. 492/

uchwała się co następuje:

§ 1

uznaje się pomniki przyrody 25 szt. drzew pojedynczych i trzy grupy 2-3 drzew rosnących na terenie gm. Dzierzgoń.
Szczegółowe dane mówiące o lokalizacji, pierśnicy, wysokości i stanie zdrowia określa załącznik nr 1 i 2 do niniejszej uchwały.

§ 2

Nadzór nad wykonaniem uchwały powierza się Komisji Rolnictwa i Ochrony Środowiska z siedzibą w Dzierzgoniu.

§ 3

Wyżej wymienione twory przyrody podlegają szczególnej ochronie prawnej polegającej na zakazie:

1. wycinania, niszczenia, uszkodzania,
2. zrywania lub pozyskiwania pączków, kwiatów, owoców, liści, pędów, innych elementów oraz ich części,
3. nacinania drzew, rycia napisów lub znaków,
4. umieszczania na nich tablic oraz wszelkich innych znaków lub przedmiotów, nie związanych z ochroną przyrody,
5. wchodzenia na drzewa bez uzyskania zezwolenia Wojewódzkiego Konserwatora Przyrody,
6. zmian stosunków wodnych mogących mieć wpływ na stan drzew,

7. w promieniu nie mniejszym niż 15 m licząc od pnia drzewa i w zasięgu rzutu korony drzew:

- a. wznoszenia, budowy lub rozbudowy jakichkolwiek obiektów budowlanych, urządzeń lub instalacji, a także prowadzenia prac ziemnych,
 - b. zanieczyszczania terenu lub wód,
 - c. wysypywania, zakopywania i wylewania odpadów,
 - d. niszczenia gleby lub roślinności,
8. wzniesienia ognia,

§ 4

Wykonanie uchwały powierza się Zarządowi Miasta i Gminy Dzierzgoń.

§ 5

Uchwała podlega ogłoszeniu przez rozplakatowanie w miejscach publicznych, doręczeniu zawiadomień właścicielom nieruchomości.

§ 6

Uchwała wchodzi w życie z dniem ..01.08.1997r.

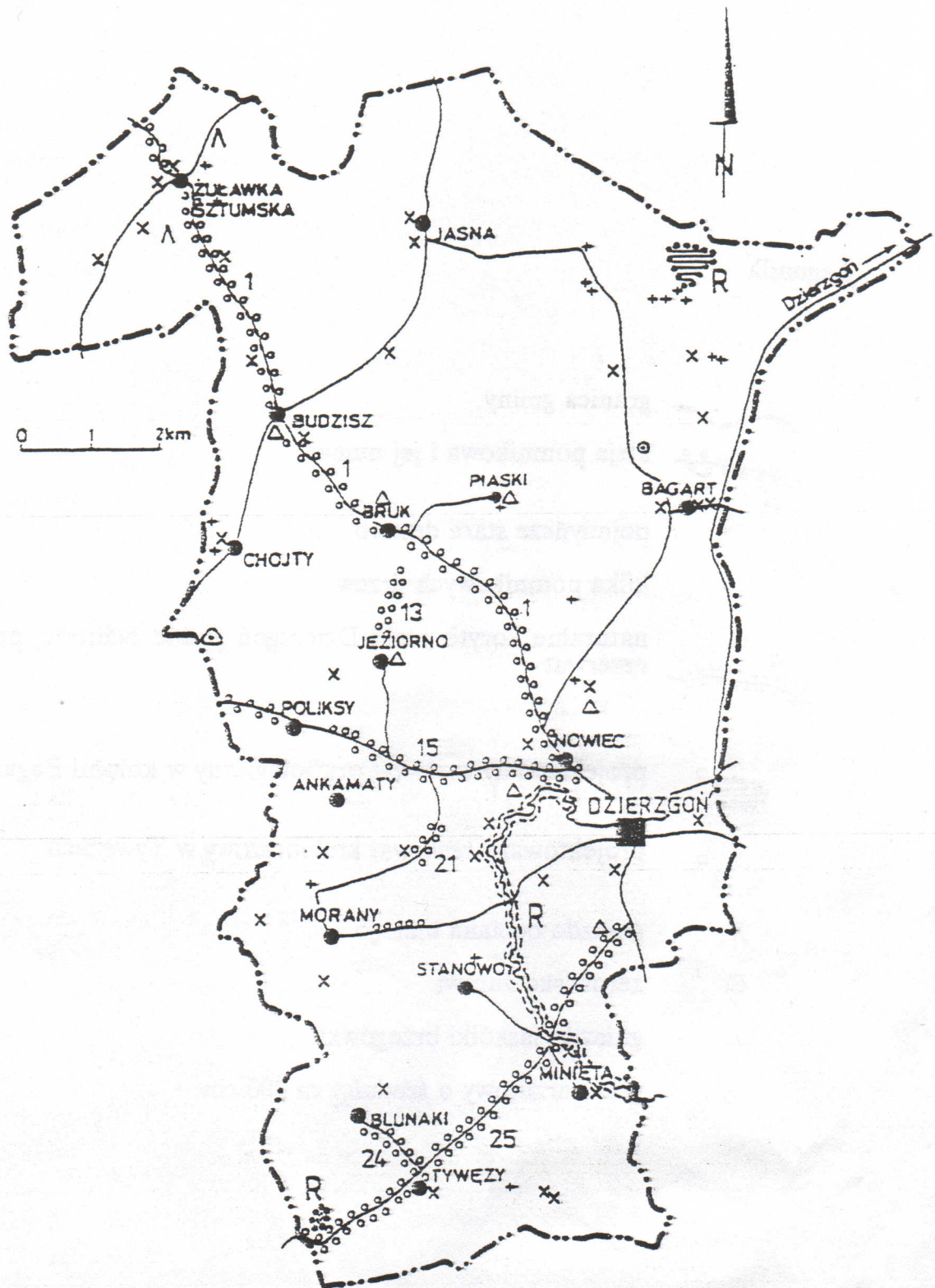
PRZEWODNICZĄCY
RADY MIEJSKIEJ
Norbert Lip

Pomnikowe drzewa w gminie Dzierzgoń

Lp. No.	Numer na mapie Number on the map 1:10 000	Numer arkusza mapy Number of map sheet	Lokalizacja - Localization	Pierśnica Diameter cm	Wysokość Height m	Stan zdrowia Health condit
1.	693	2	<i>Brzoza brodawkowata (min. 70 cm)</i>	75x	23,5	1
2.	1088	3	Piaski, park (2 drzewa) Nowiec, grupa 7 drzew	60-70	-	1
3.	781	1	<i>Buk zwyczajny (min. 100 cm)</i>	100x	28	1
4.	870	2	Chojły Nowiny, park	99	38	1
5.	992	2	<i>Buk zwyczajny odm. czerwonołistna</i>	143x	23	1
6.	697	2	Jeziorna, park	119x	10	2-3
7.	872	2	Piaski Nowiny, park	103	35	2
8.	993	2	<i>Dąb szypułkowy (min. 120 cm)</i>	133x	21	1
9.	1266	3	Jeziorna, park	104	23	2
10.	1535	3	Blunaki, park Stanowo, park	100	-	2
11.	1499	3	<i>Grab zwyczajny (min. 60 cm)</i>	93x	22	1
12.	869	1	Stanowo, nad rzeką	65x	25	1
13.	181	1	Nowiny, park Kolonia Bagart	55	-	1
14.	1138	3	<i>Grusza pospolita (min. 30 cm)</i>	83x	14	2-3
15.	1530	3	Andrzejewo, pastwisko	67x	9,5	2
16.	793	2	Stanowo	55x	10,5	2
17.	793	2	Chojły Chojły	55x	11,5	2


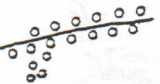









18.	40	1	Jabłoń domowa (min. 30 cm) droga Żulawka Szt. - Jasna	40x	6,5	2
19.	518	1	Jarząb szwedzki (min. 30 cm)	35-40x	-	1
20.	191	1	Żulawka Sztumska, aleja, 3 drzewa	90x	22	1
21.	757	2	Jesion wyniosły (min. 70 cm)	75x	32	2
22.	687	2	Spalunki Bruk, park Kasztanowiec zwyczaj. (min. 120 cm)	95	20,5	1
23.	871	2	Bagart, przy kościele Klon zwyczajny (min. 70 cm)	99x	35	2
24.	693	2	Nowiny, park Klon jawor (min. 70 cm)	70-75x	22-25	1
25.	874	2	Piaski, park, siedem drzew Lipa drobnolistna (min. 100 cm)	176x	30	2
26.	358	1	Nowiny, park	169x	23	1
27.	358	1	Budzisz, cmentarz	165x	23	1
28.	358	1	Budzisz, cmentarz	154x	18	1
29.	879	2	Nowiny (dwa drzewa)	124x	18	2
30.	756	2	Bruk, park	115	20	1
31.	1572	3	Cmentarz żydowski (3 drzewa)	111-114	-	1
32.	884	2	Nowiny, w zadzwonienu Topola czarna (min. 120 cm)	110	18	2
33.	174	1	Kolonia Bagart	170x	20	2
34.	411	1	Bagart, forma głowiasta	130x	20	2
35.	184	1	Kolonia Bagart	127x	22	1
36.	694	2	Piaski, park	125x	23,5	3
37.	185	1	Kolonia Bagart	124	20	1
38.	173	1	Kolonia Bagart	124	19	2
39.	413	1	Bagart, forma głowiasta	120	20	2
40.	174	1	Kolonia Bagart Topola kanadyjska (min. 120 cm)	118	18,5	2
41.	446	2	Bagart Wierzba biała (min. 120 cm)	142x	23,5	2
42.	1498	3	Stanówko, nad młynówką	110x	35	2
43.	1355	4	Tyweży, ogłwiona	110	8	2

Uwaga! Drzewa zaznaczone literą "x" to projektowane pomniki przyrody.
Stan zdrowia: 1 - drzewa zupełnie zdrowe, 2 - drzewa z częściowo obumierającymi cieńszymi gałęziami,
3 - drzewa z częściowo obumarłą koroną.



Obiekty godne objęcia ochroną przyrody

Legenda

-  granica gminy
-  aleja pomnikowa i jej numer
-  pojedyncze stare drzewo
-  kilka pomnikowych drzew
-  naturalne koryto rzeki Dzierzgoń godne ochrony, projektowany rezerwat
-  projektowany rezerwat ornitologiczny w kolonii Bagart
-  projektowany rezerwat krajobrazowy w Tyweżach
-  gniazdo bociana białego
-  żerowisko żurawi
-  gniazdo jaskółki brzegówki
-  głaz narzutowy o średnicy ca 200 cm